PLAN GÉNÉRAL PORTES DU SOLEIL

LÉGENDE / LEGEND

- Location de vélo / *Bike Renting*
- Borne recharge VTT intérieure / *Indoor charging station*
- Borne recharge VTT extérieure / *Outdoor charging station*
- Point d'atelier mécanique vélo (libre service) / *Bike workshop (free access)*
- Office de Tourisme / *Tourist Office*
- Point de vue remarquable / *Remarkable view*

- Facile / *Easy*
- Moyen / *Medium*
- Difficile / *Hard*
- Très difficile / *Expert*
- Remontée mécanique / *Mountain lift* Forfait obligatoire / *Mandatory Lift pass*
- Variante / *Alternative*
- Liaison / *Link*
- Itinéraire des bords de Danse (ouvert aux piétons, poussettes et cyclistes) / *Danse banks itinerary (open to pedestrians baby carriages and cyclists)*

- Balisage français / *Signage in France*
- Balisage suisse / *Signage in Switzerland*

23.24.25 JUIN 2023

CARTE / MAP

ABONDANCE · AVORIAZ 1800 · CHAMPÉRY · CHÂTEL · LA CHAPELLE D'ABONDANCE · LES CROSETS · CHAMPOUSSIN · VAL-D'ILLIEZ · TORGON · LES GETS · MONTRIOND · MORGINS · MORZINE-AVORIAZ · SAINT-JEAN-D'AULPS

VTT ÉLECTRIQUE
ELECTRIC MOUNTAIN BIKE

VALLÉE D'ABONDANCE

CONCEPTION Portes du Soleil | **CRÉDIT PHOTO** Sylvain Cochard

En cours de remplacement par une nouvelle installation, le télésiège de la Foilleuse à Morgins sera fermé pour l'été 2023.

Certains itinéraires peuvent être légèrement modifiés en raison des travaux. Suivez le balisage sur les parcours !

The Foilleuse chairlift in Morgins is currently being replaced by a new installation and will be closed for summer 2023.

Some routes may slightly be modified due to works. Follow the indications on the routes!

PARCOURS
E-MTB ROUTES

Retrouvez le détail des parcours !
Find out more about the routes!

BOSCH PARTENAIRE DES PORTES DU SOLEIL

MONTAGNE PROPRE
CLEAN MOUNTAIN

Ne me jetez pas dans la nature, je suis en papier 100% recyclable !
Don't throw me away in nature, I'm made of 100% recyclable paper!

SECOURS
RESCUE SERVICES

En cas d'urgence, composez le

112 *from France* / **144** *from Switzerland*
112 *von Frankreich* / **144** *von Schweiz*

Conseil Départemental de la Haute-Savoie © A. Bélabaud - A. Paulin - A. Furlan, 2023 - Conception : Avril 2023

SHIMANO · WHOOP · CC · vittoria · OAKLEY · GoPro

UCIMTBWORLDSERIES.COM · #HAUTESAVOIEWORLDCUP · #MTBWORLDCUP · UCI_MTBWORLDSERIES · UCI_MOUNTAINBIKE

OFFICES DE TOURISME & SOCIÉTÉS DE REMONTÉES MÉCANIQUES
TOURIST OFFICES & LIFT COMPANIES

Abondance ete.abondance-tourisme.com
+33 (0)4 50 73 76 87 i +33 (0)4 50 73 02 90

Avoriaz 1800 www.avoriaz.com
+33 (0)4 50 74 02 15 i +33 (0)4 50 74 02 11

Châtel www.chatel.com
+33 (0)4 50 73 34 24 i +33 (0)4 50 73 22 44

La Chapelle d'Abondance ete.lachapelledabondance-tourisme.com
+33 (0)4 50 73 50 16 i +33 (0)4 50 73 51 41

Les Gets www.lesgets.com
+33 (0)4 50 75 80 99 i +33 (0)4 50 74 74 74

Montriond www.valleedaulps.com
+33 (0)4 50 74 02 15 i +33 (0)4 50 79 12 81

Morzine-Avoriaz www.morzine-avoriaz.com
+33 (0)4 50 79 00 38 i +33 (0)4 50 74 72 72

Saint Jean d'Aulps www.valleedaulps.com
+33 (0)4 50 79 61 24 i +33 (0)4 50 79 65 09

Champéry www.regiondentsdumidi.ch
+41 (0)24 479 02 00 i +41 (0) 24 479 05 50

Morgins www.regiondentsdumidi.ch
+41 (0)24 479 02 00 i +41 (0)24 477 23 61

Torgon www.torgon.ch
+41 (0)24 481 20 49 i +41 (0)24 481 31 31

Val-d'Illiez Les Crosets - Champoussin
www.regiondentsdumidi.ch
+41 (0)24 479 02 00 i +41 (0)24 479 05 50

De la France vers la Suisse : 0041 + 9 chiffres sans le 0 / De la Suisse vers la France : 0033 + 9 chiffres sans le 0

Sous réserve d'horaires et d'ouvertures des remontées mécaniques. Informations disponibles sur chaque site de remontée mécanique.



ZOOM VALLÉE D'ABONDANCE

PARCOURS VTTAE

7 ABONDANCE (23 km)

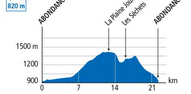

11A LA CHAPELLE D'ABONDANCE (5,8 km)

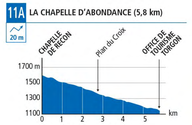

11B LA CHAPELLE D'ABONDANCE (8 km)

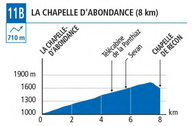

12 TORGON (26 km)

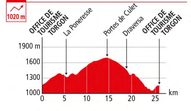

13 MORZINE (7 km)

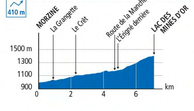

19 CHÂTEL (28 km)

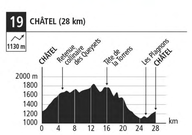

20 CHÂTEL - MORGINS (17 km)

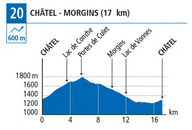

21 AVORIAZ - UP HILL FLOW (3 km)

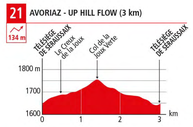

23 TOUR DU MONT DE GRANGE (37 km)

26 LA CHAPELLE-D'ABONDANCE (13 km)

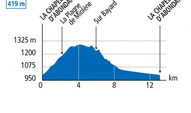

27 TOUR DU MORCLAN (14 km)

28 COL DU SAIX (20,3 km)

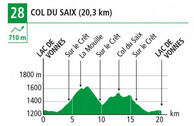

39 CORBIER - FOLLYS (25,9 km)

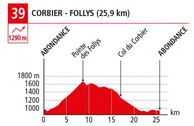

40 LA CHAPELLE-D'ABONDANCE (8 km)

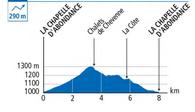

42 BOUCLE DE L'ESSERT (11 km)

BOSCH
Des technologies pour la vie

LOCATION DE VÉLOS ÉLECTRIQUES

E-BIKE RENTAL

↘ ABONDANCE

Bouvet Sport
+33 (0)4 50 73 06 98

Vélo dranse
+33 (0)6 67 47 60 21

↘ CHÂTEL

Charles Sport
+33 (0)4 50 73 24 37

Mountain Ride
+33 (0)4 50 73 58 58

Switch 5
+33 (0)4 50 81 61 79

Team Sport
+33 (0)4 50 72 50 23

↘ MORGINS

Snowline
+41 (0)24 477 29 06

J&J Sport Rent
+41 (0)24 477 22 06

↘ TORGON

E-bike
+41 (0)24 481 31 31

LÉGENDE / LEGEND

- **Location de vélo** / *Bike Renting*
- **Borne recharge VTT intérieure** / *Indoor charging station*
- **Borne recharge VTT extérieure** / *Outdoor charging station*
- **Point d'atelier mécanique vélo** (libre service) / *Bike workshop (free access)*
- **Office de Tourisme** / *Tourist Office*
- **Point d'eau** / *Water Point*
- **Restauration** / *Food stop*
- **Aire de pique-nique**/ *Picnic area*
- **Parking** / *Car Park*
- **Cascade** / *Waterfall*
- **Gîte ou refuge** / *Mountain hut*
- **Camping** / *Camp site*
- **Table d'orientation** / *Viewpoint indicator*
- **Point de vue remarquable** / *Remarkable view*

- **Facile** / *Easy*
- **Moyen** / *Medium*
- **Difficile** / *Hard*
- **Très difficile** / *Expert*
- **Remontée mécanique** / *Mountain lift*
  Forfait obligatoire / *Mandatory Lift pass*
- **Variante** / *Alternative*
- **Liaison** / *Link*